Para la obligación 4. Participar en sesiones de trabajo técnico, mesas interinstitucionales y espacios de validación, aportando criterios y análisis que favorezcan la articulación entre los componentes sociales, patrimoniales y turísticos del proyecto: se hizo la realización de reuniones virtuales y físicas en conjunto con el equipo técnico para definir actividades, alcances y avances del documento.

La primera reunión física se llevó a cabo en Bogotá el día 12 de febrero con la subdirección de Apropiación social al ciudadano del ICANH. Con Angélica Medina, allí se socializaron los lineamientos y se recibieron aportes por parte de esta subdirección (se anexan fotografías del encuentro de reunión)

El día 13 de febrero se realizó una reunión con la Subdirección de Patrimonio, allí los compañeros y compañeras de esta seccional revisaron la presentación realizada y dieron aportes a los lineamientos. Así mismo, se fijaron compromisos para el cumplimiento de estas acciones (se anexan fotografías del encuentro de reunión)

El día 17 de febrero se realizó una reunión virtual con los compañeros del equipo de trabajo para revisar los detalles y compromisos de las reuniones anteriores y fijar entregables (se anexan fotografías del encuentro de reunión)

El día 20 de febrero se realizó una reunión virtual con los compañeros y compañera del equipo técnico para consolidar una matriz que permitirá entender los lineamientos de una manera más esquemática (se anexan fotografías del encuentro de reunión)

El 24 de febrero de este año, con ocasión de la mesa de expertos en Bogotá se tuvo una serie de reuniones presenciales con el equipo técnico para revisar y repensar constantemente en la estructura de los lineamientos, así como para dividir trabajo (se anexan fotografías del encuentro de reunión)

El mismo día, pero en la tarde se llevó a cabo una reunión con supervisión acerca del alcance de los comentarios hechos por la supervisión al mismo, entonces hubo un encuentro presencial y allí se debatieron los puntos álgidos y se dejaron acuerdos (se anexan fotografías del encuentro de reunión)






UNIVERSIDAD MAYOR DE SAN ANDRES
CARRERA ARQUEOLOGÍA
LA PAZ - BOLIVIA


Objetivos de los Lineamientos
UNIVERSIDAD MAYOR DE SAN ANDRES
CARRERA ARQUEOLOGÍA
LA PAZ - BOLIVIA


¿A quiénes y para qué están dirigidos estos Lineamientos?
Parques, áreas y Sitios Arqueológicos


Estructura de los Lineamientos
Los lineamientos funcionan como una guía de seis pasos interconectados que orientan desde la verificación inicial hasta la interpretación y educación patrimonial.
1. Verificación de condiciones
Evaluación técnica y científica del estado arqueológico del sitio para determinar viabilidad de apertura turística.
2. Concertación comunitaria
Procesos participativos de diálogo y acuerdos con comunidades locales para gestión compartida del patrimonio, desde la mirada local
3. Diagnóstico turístico
Lectura integral de la actividad turística, capacidades territoriales y condiciones de la oferta turística.
4. Gestión de impactos
Estrategias de conservación preventiva y mitigación de impactos sobre patrimonio y ecosistemas.
5. Interpretación y educación
Diseño de experiencias significativas de aprendizaje y apropiación social del patrimonio.
6. Infraestructura
Planificación de equipamientos bajo criterios de sostenibilidad y mínima intervención.







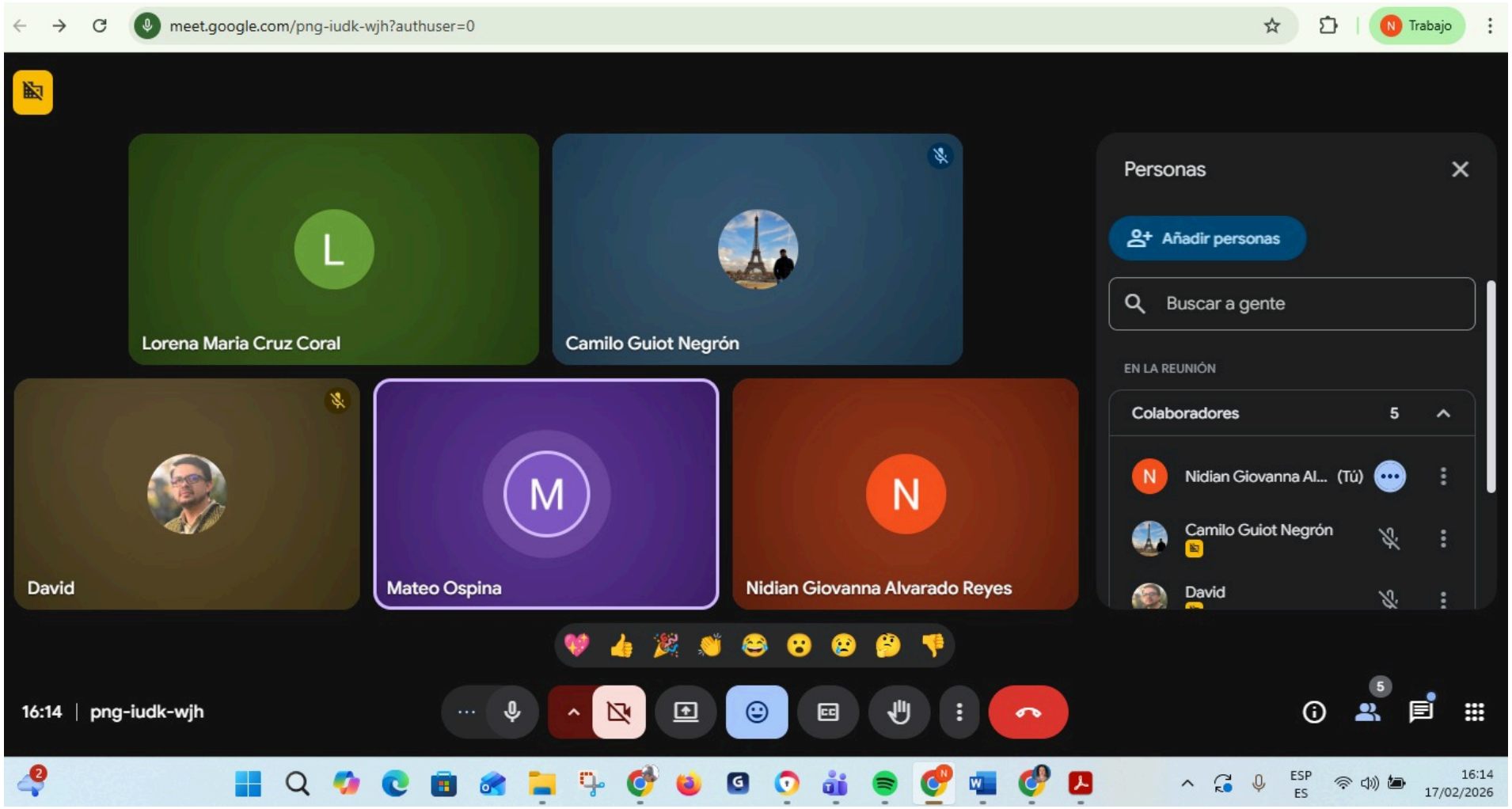
meet.google.com/png-iudk-wjh?authuser=0
Trabajo
Lorena Maria Cruz Coral
Camilo Guiot Negrón
David
Mateo Ospina
Nidian Giovanna Alvarado Reyes
Personas
Añadir personas
Buscar a gente
EN LA REUNIÓN
Colaboradores 5
Nidian Giovanna Al... (Tú)
Camilo Guiot Negrón
David
16:14 | png-iudk-wjh
ESP ES
16:14
17/02/2026

Estrategias de conservación *in situ*

Áreas protegidas

Sistema Nacional de Áreas Protegidas

SPNN

- Parque Nacional
- Reserva Natural
- Área Natural Única
- Santuario de Fauna
- Santuario de Flora
- Vía Parque

AP Públicas

- Reservas Forestales Protectoras
- Parques Naturales Regionales
- Distrito de Manejo Integrado
- Distrito de Conservación de Suelos
- Áreas de Recreación

AP Privadas

- Reservas Naturales de la Sociedad Civil

Otras estrategias de conservación *in situ*

(Estrategias complementarias de conservación)

Gobernanza pública

- Reservas forestales de ley 2da
- Predios para la protección del agua
- Suelos de protección del ordenamiento territorial
- Áreas protegidas municipales y urbanas

Gobernanza compartida

- Ríos protegidos
- Humedales Ramsar
- Reservas de biosfera
- Áreas importantes para la conservación de aves - Aicas
- Reservas forestales de ley 2da
- Predios para la protección
- Suelos de protección del ordenamiento territorial del agua

Gobernanza privada

- Reservas Naturales de la Sociedad Civil no registradas*
- Acuerdos de conservación - producción

Gobernanza comunitaria*

- Territorios y áreas conservadas por los pueblos indígenas y comunidades locales - TICCA
- Resguardos indígenas
- Territorios colectivos de comunidades afrodescendientes
- Reservas campesinas

* Solo si se reconocen a si mismos como estrategia de conservación *in situ*

RUTA DE TRANSICIÓN ENTRE ESCENARIOS

Turismo arqueológico con enfoque de conservación y gobernanza territorial





PASO 1

Reconocer el territorio y el patrimonio

PASO 2

Reconocer a las personas y organizaciones

PASO 3

Mirar la actividad turística actual

PASO 4

Revisar infraestructura y condiciones básicas

PASO 5

Capacidad de manejo y de carga

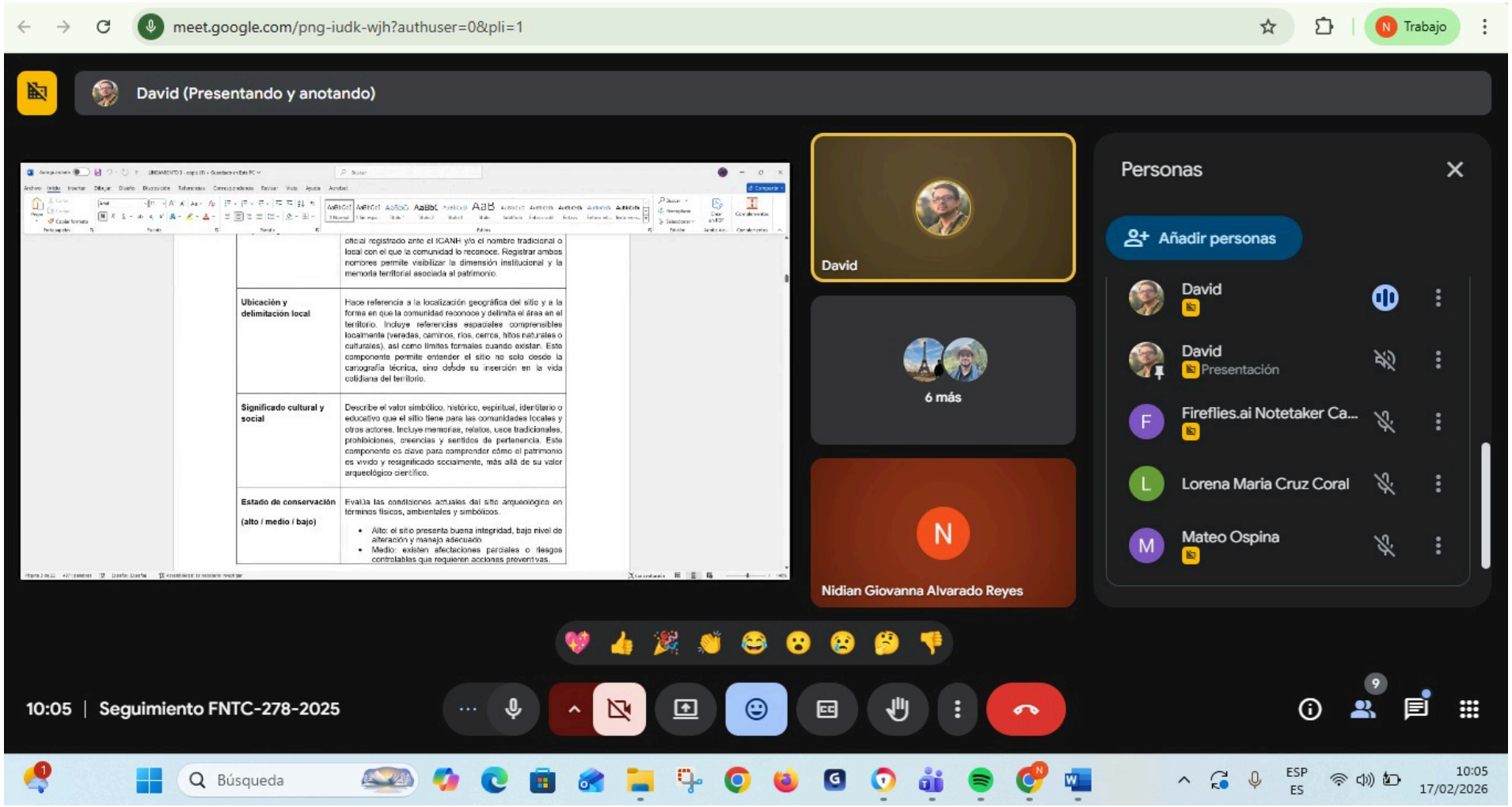
meet.google.com/png-iudk-wjh?authuser=0&pli=1
Trabajo
David (Presentando y anotando)
oficial registrado ante el ICANH y/o el nombre tradicional o local con el que la comunidad lo reconoce. Registrar ambos nombres permite visibilizar la dimensión institucional y la memoria territorial asociada al patrimonio.
Ubicación y delimitación local
Hace referencia a la localización geográfica del sitio y a la forma en que la comunidad reconoce y delimita el área en el territorio. Incluye referencias espaciales comprensibles localmente (veredas, caminos, ríos, cerros, hitos naturales o culturales), así como límites formales cuando existan. Este componente permite entender el sitio no solo desde la cartografía técnica, sino desde su inserción en la vida cotidiana del territorio.
Significado cultural y social
Describe el valor simbólico, histórico, espiritual, identitario o educativo que el sitio tiene para las comunidades locales y otros actores. Incluye memorias, relatos, usos tradicionales, prohibiciones, creencias y sentidos de pertenencia. Este componente es clave para comprender cómo el patrimonio es vivido y resignificado socialmente, más allá de su valor arqueológico científico.
Estado de conservación (alto / medio / bajo)
Evalúa las condiciones actuales del sitio arqueológico en términos físicos, ambientales y simbólicos.
Alto: el sitio presenta buena integridad, bajo nivel de alteración y manejo adecuado
Medio: existen afectaciones parciales o riesgos controlables que requieren acciones preventivas.
David
6 más
N
Nidian Giovanna Alvarado Reyes
Personas
Añadir personas
David
David
Presentación
Fireflies.ai Notetaker Ca...
Lorena Maria Cruz Coral
Mateo Ospina
10:05 | Seguimiento FNTC-278-2025
Búsqueda
ESP
ES
10:05
17/02/2026

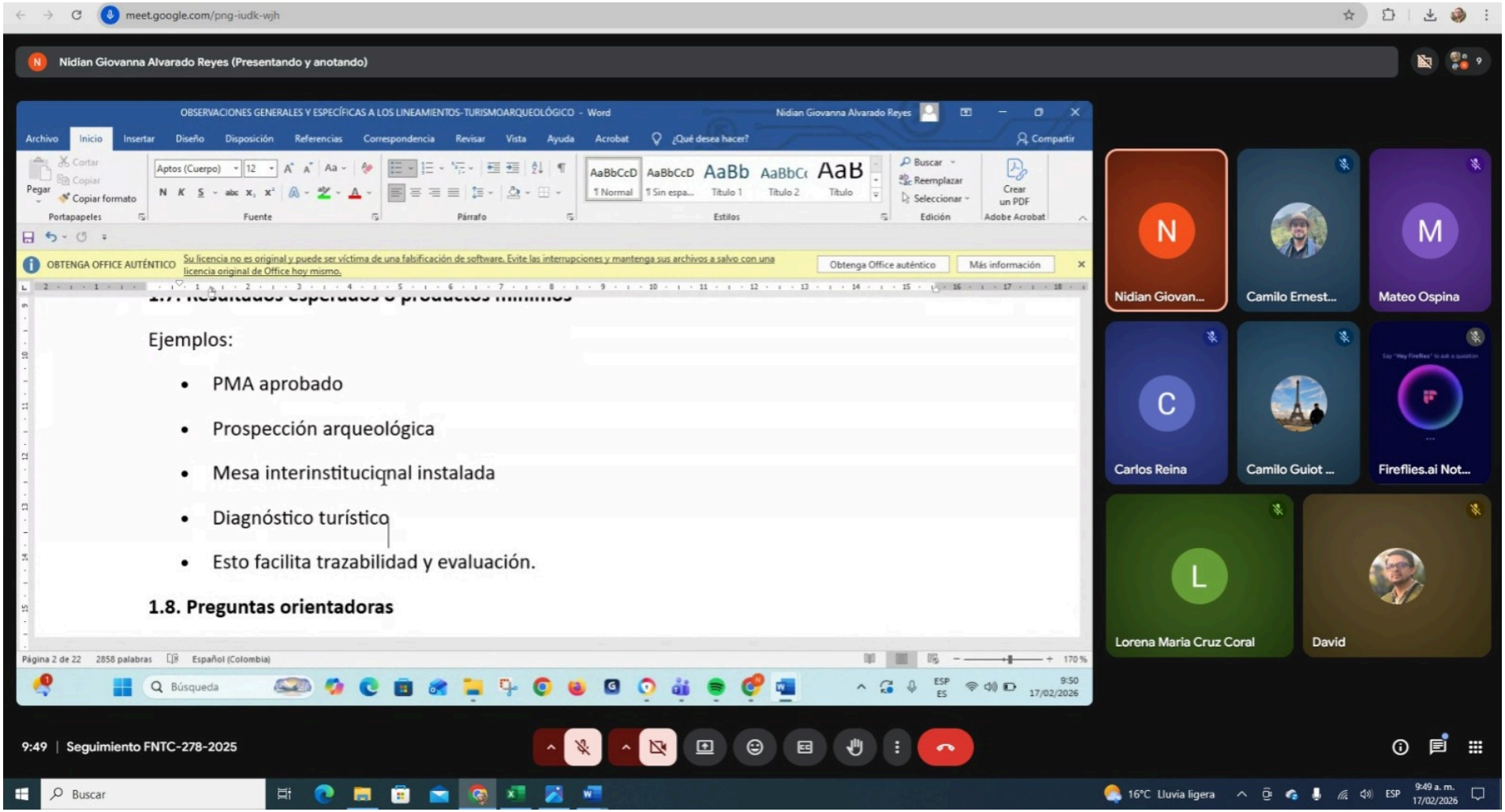
meet.google.com/png-iudk-wjh
Nidian Giovanna Alvarado Reyes (Presentando y anotando)
OBSERVACIONES GENERALES Y ESPECÍFICAS A LOS LINEAMIENTOS-TURISMOARQUEOLÓGICO - Word
Nidian Giovanna Alvarado Reyes
Archivo Inicio Insertar Diseño Disposición Referencias Correspondencia Revisar Vista Ayuda Acrobat ¿Qué desea hacer? Compartir
OBTENGA OFFICE AUTÉNTICO
Su licencia no es original y puede ser víctima de una falsificación de software. Evite las interrupciones y mantenga sus archivos a salvo con una licencia original de Office hoy mismo.
Obtenga Office auténtico
Más información
Ejemplos:
PMA aprobado
Prospección arqueológica
Mesa interinstitucional instalada
Diagnóstico turístico
Esto facilita trazabilidad y evaluación.
1.8. Preguntas orientadoras
Página 2 de 22 2858 palabras Español (Colombia)
Nidian Giovan...
Camilo Ernest...
Mateo Ospina
Carlos Reina
Camilo Guiot ...
Fireflies.ai Not...
Lorena Maria Cruz Coral
David
9:49 | Seguimiento FNTC-278-2025
Buscar
16°C Lluvia ligera
9:49 a. m. 17/02/2026

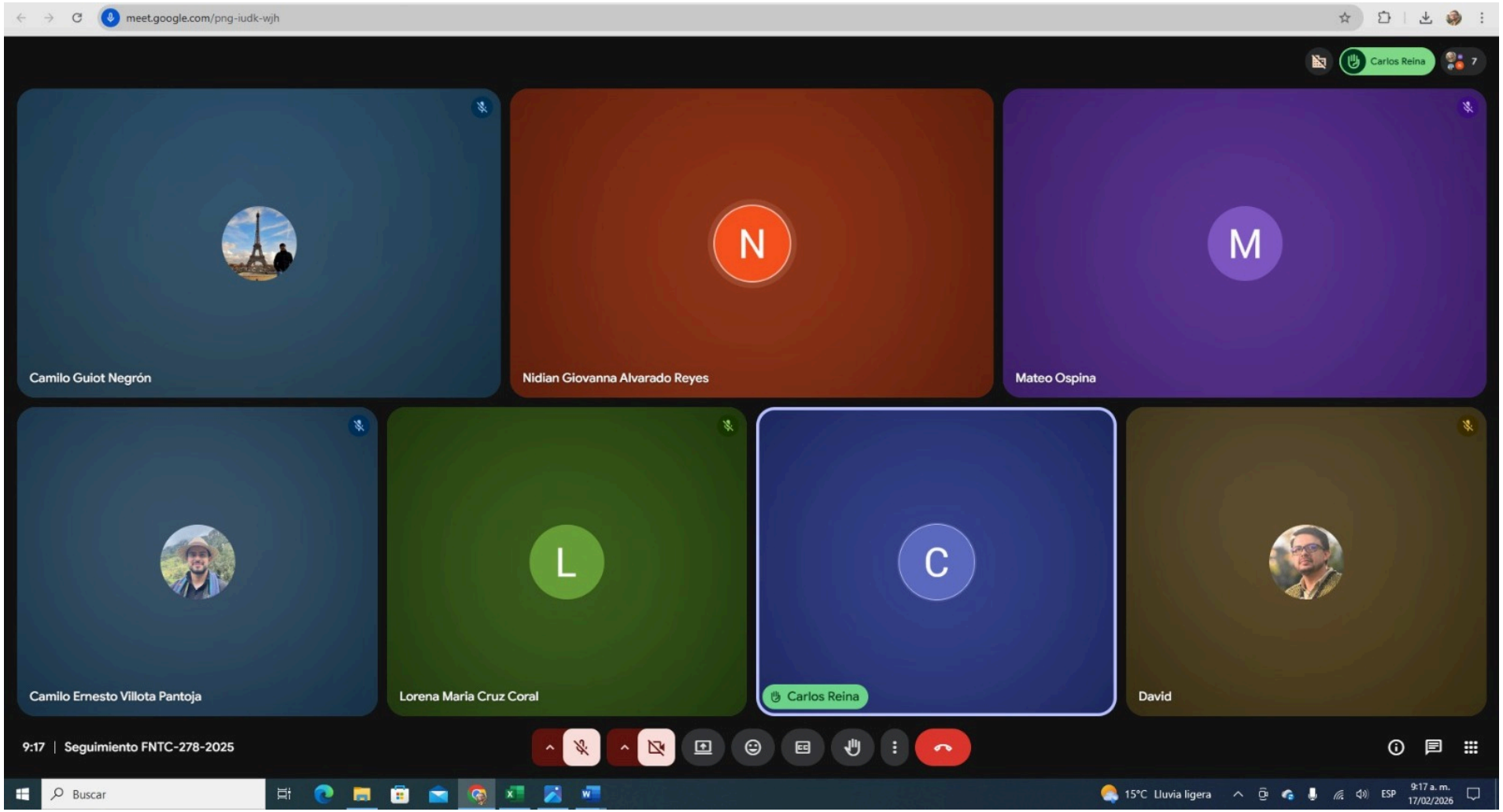
meet.google.com/png-iudk-wjh
Carlos Reina
7
Camilo Guiot Negrón
N
Nidian Giovanna Alvarado Reyes
M
Mateo Ospina
Camilo Ernesto Villota Pantoja
L
Lorena Maria Cruz Coral
C
Carlos Reina
David
9:17 | Seguimiento FNTC-278-2025
Buscar
15°C Lluvia ligera
ESP
9:17 a. m.
17/02/2026

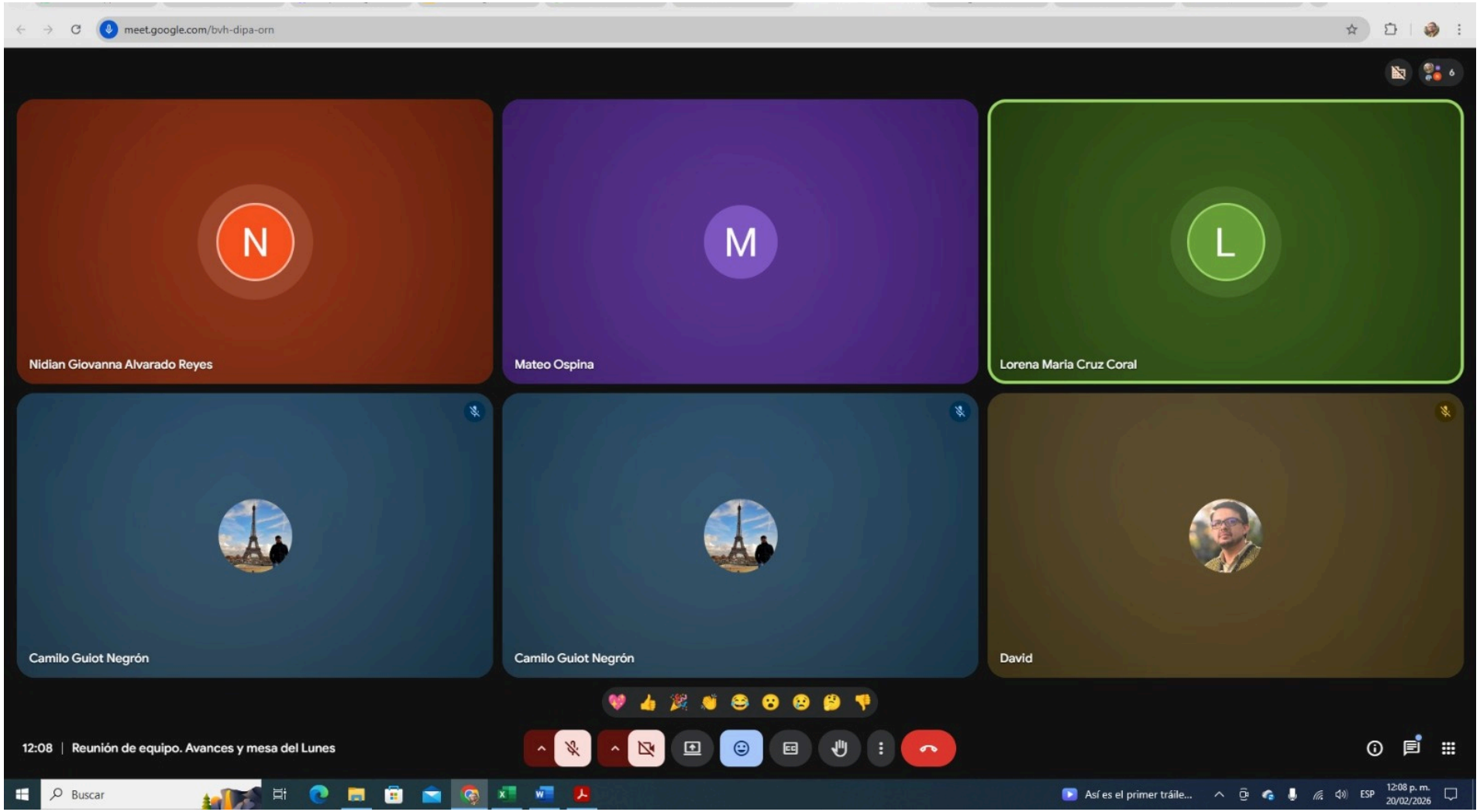
meet.google.com/bvh-dipa-orn
N
Nidian Giovanna Alvarado Reyes
M
Mateo Ospina
L
Lorena Maria Cruz Coral
Camilo Guiot Negrón
Camilo Guiot Negrón
David
12:08 | Reunión de equipo. Avances y mesa del Lunes
Buscar
Así es el primer tráile...
ESP
12:08 p. m.
20/02/2026

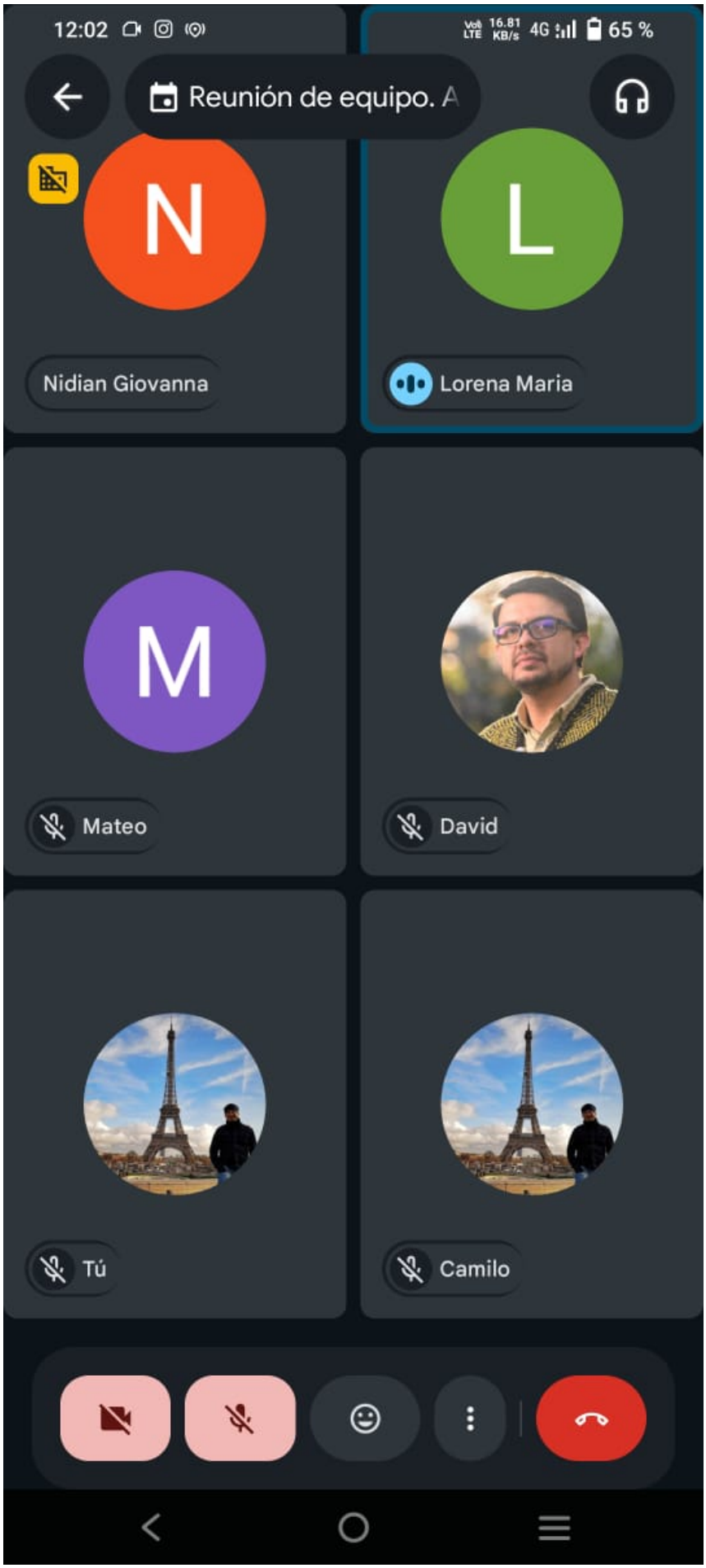
12:02
16.81 KB/s 4G 65 %
Reunión de equipo. A
N
L
Nidian Giovanna
Lorena Maria
M
Mateo
David
Tú
Camilo

FASES.	COMPONENTES	LINEAMIENTO
I Diagnóstico de Condiciones y Capacidades.	1. Ordenamiento	≡
	2. Cementación Comu	≡
	3. Operatividad para el tum	≡
	4 Conservación	≡
	5. Interpretación, educa	≡
	6. Infraestructura.	
II Articulación Institucional, territorio y gestión Operativa.	1	—
	2	—
	3	—
	4	—
	5	—
	6	
III Mecanismos de Seguimiento y mejora Continua.	1	—
	2	
	3	—
	4	—
	5	—
	6	

ACREDITADA
INSTITUCIÓN DE ALTA CALIDAD

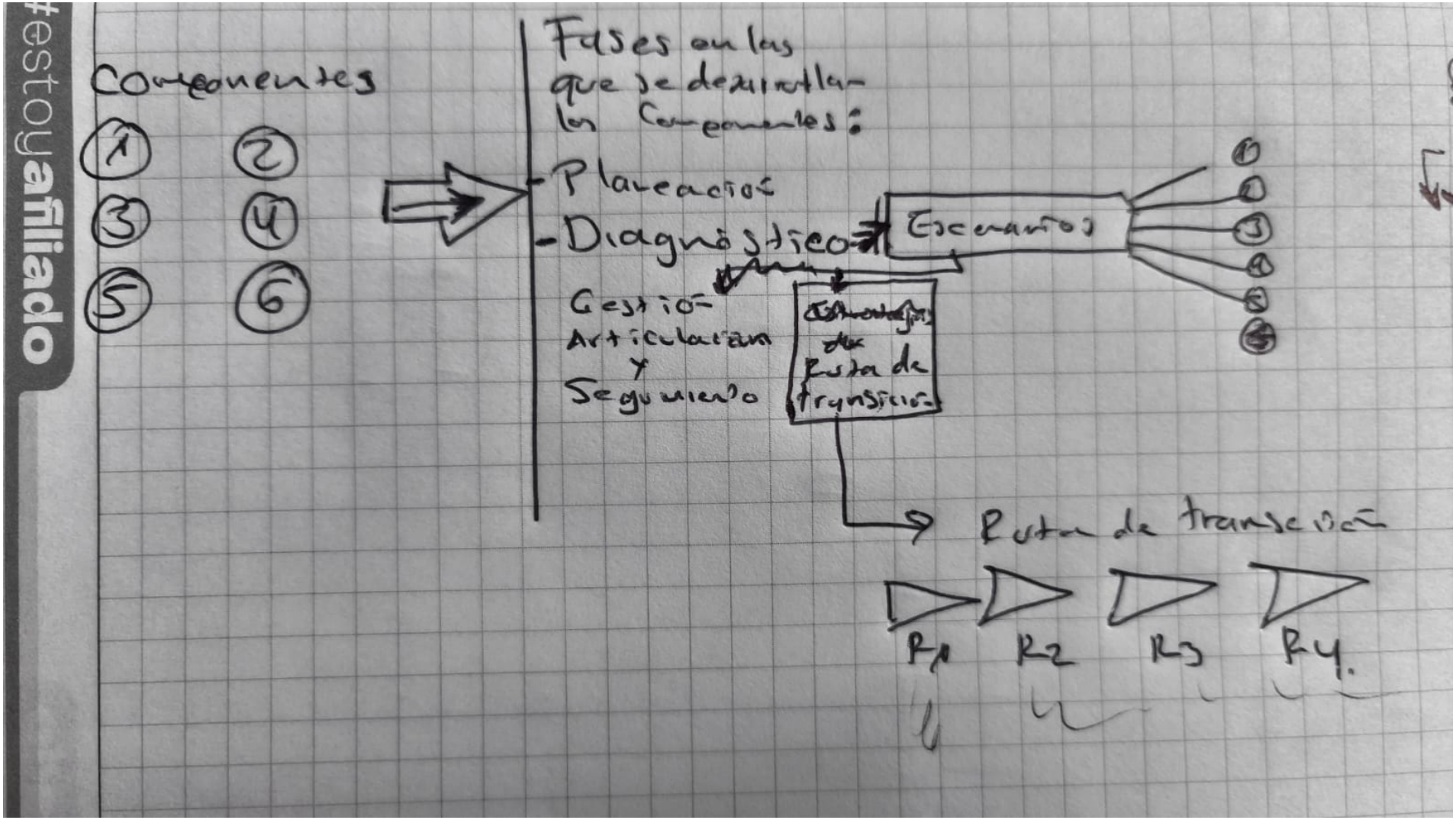
Componentes
1
2
3
4
5
6
Fases en las que se desarrollan los Componentes:
- Planeación
- Diagnóstico
Escenarios
Gestión Articulación y Seguimiento
Estrategias de Ruta de Transición
Ruta de transición
R1
R2
R3
R4.



1

EJERCICIO DE AUTODIAGNÓSTICO

Entidad Territorial

ANÁLISIS DE RESULTADOS Y VERIFICACIÓN DE ANEXOS POR MUNICIPIO

Viceministerio de Turismo

2





3

ESTRUCTURACIÓN DEL PLAN DE ACCIÓN Y GENERACIÓN DEL INFORME INICIAL

Viceministerio de Turismo

IMPLEMENTACIÓN Y SEGUIMIENTO DE ACCIONES

Viceministerio de Turismo y Entidad Territorial

4





5

EVALUACIÓN DE CUMPLIMIENTO E INFORMES DE SEGUIMIENTO.

CLASIFICACIÓN DE LOS DESTINOS

la metodología propone una categorización de los destinos según su nivel de desarrollo, la cual se conoce luego de obtener el resultado que corresponda según las puntuaciones obtenidas

INCIPIENTE

El destino carece o presenta importantes debilidades en elementos asociados a la oferta del destino, tampoco cuenta con flujos turísticos relevantes; sin embargo, quienes visitan el territorio pueden verse interesados por recursos poco saturados y la autenticidad de las manifestaciones patrimoniales. Es probable que la planta turística sea muy limitada o inexistente y no sea posible garantizar altos estándares de calidad.

EXPLORACIÓN



El destino presenta importantes debilidades en elementos asociados a la oferta del destino; sin embargo, cuenta con algunos flujos turísticos que han adquirido relevancia con el paso del tiempo que se encuentran interesados en atractivos poco intervenidos (probablemente garantizan un viaje económico para el visitante). La planta turística es limitada y es probable que tenga un desarrollo desorganizado o informal.

POTENCIAL

El destino cuenta con importantes flujos turísticos de carácter nacional e internacional que se encuentran interesados en atractivos muy populares y poco intervenidos. La planta turística es limitada y es probable que tenga un desarrollo intuitivo, pero desorganizado o informal. La fuerza laboral destinada para atender la demanda presentará debilidades en la prestación del servicio por carencia de formación e incluso, debido a la alta afluencia de visitantes, es probable que se dé la llegada de actores externos al municipio para suplir algunas necesidades.

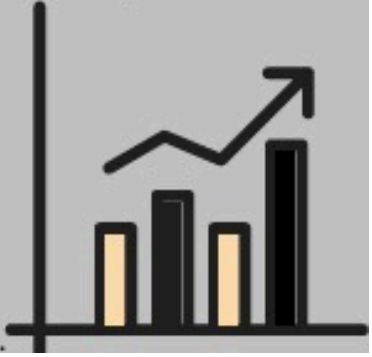

Fases

Nivel de Desarrollo Turístico Territorial

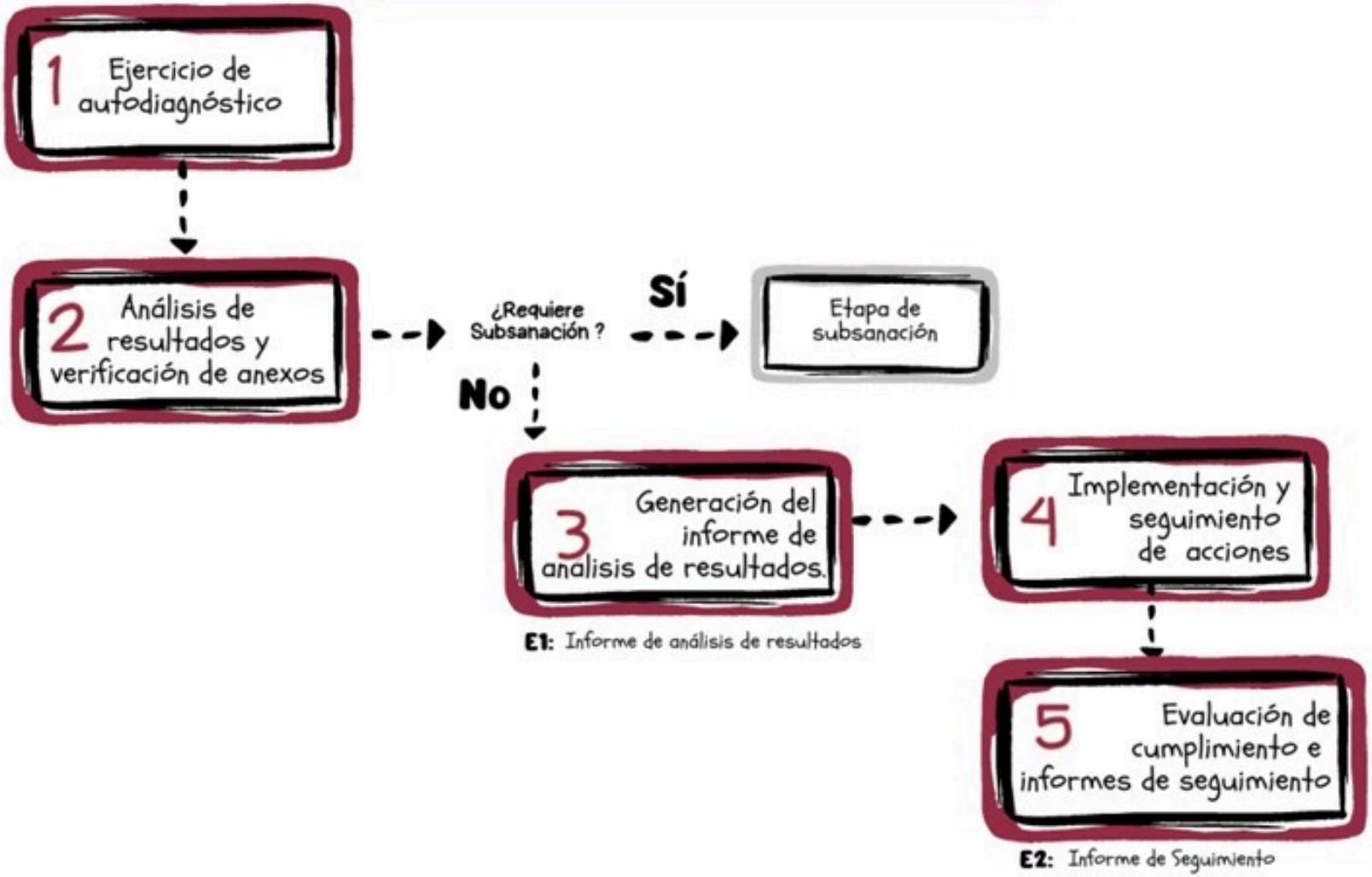


Ruta metodológica propuesta
FASES
COMPONENTES TRANSVERSALES
Ejercicio de autodiagnóstico
Ruta de gestión para cada escenario